

Secretaria de Meio Ambiente e Desenvolvimento Sustentável - SEMAD

Centro de Informações Meteorológicas e Hidrológicas do Estado de Goiás - CIMEHGO

Sala de Situação de Monitoramento de Riscos e Desastres Naturais

Visite: <https://www.meioambiente.go.gov.br/cimehgo> ou <https://www.cimehgo.meioambiente.go.gov.br/>

 [@cimehgo.semad](https://www.instagram.com/cimehgo.semad)

Boletim nº: 0005

Elaborado na data: 06/01/2022

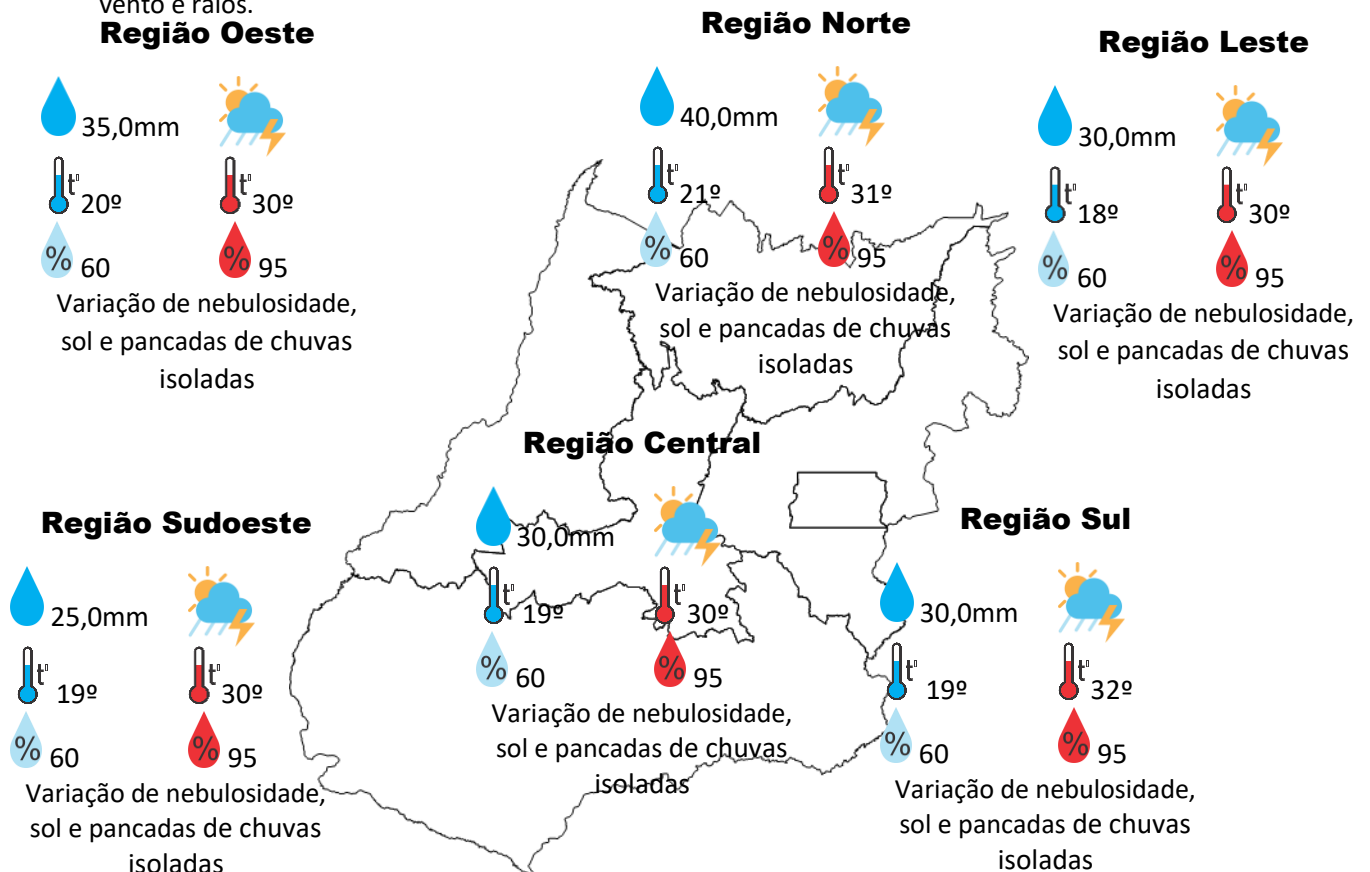
Previsão para data: 07/01/2022

Informações do Tempo para o Estado

Sexta-feira a formação da zona de convergência do atlântico sul (ZCAS), ou mais conhecido como um grande corredor de umidade que sai da região norte do país passando sobre Goiás e chegando até o sudeste do Brasil, vai favorecer a formação de áreas de instabilidade em várias regiões do Estado, com isso as pancadas de chuvas isoladas podem ser volumosas, acompanhadas de rajadas de vento e raios.

Capital: Variação de nebulosidade, sol com pancadas de chuvas isoladas, temperatura máxima podendo chegar aos 28°C e umidade relativa do ar variando entre 60% a 95%, o nascer do sol será às 05:50hs e o pôr do sol às 18:55hs.

Prognóstico para o Estado neste final de semana: o corredor de umidade favorece o aumento da nebulosidade e a formação de áreas de instabilidade em várias regiões de Goiás, com isso teremos pancadas de chuvas isoladas que podem ser localmente fortes, acompanhadas de rajadas de vento e raios.

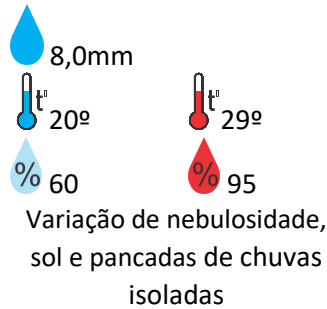


Previsão para alguns municípios:

Porangatu



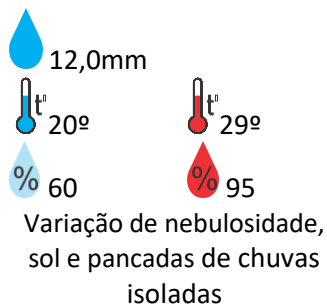
Catalão



Jataí



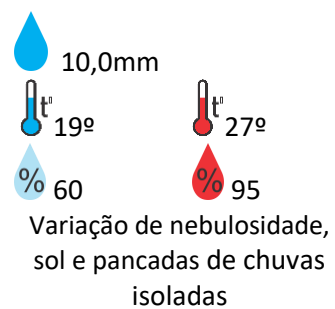
Rio Verde



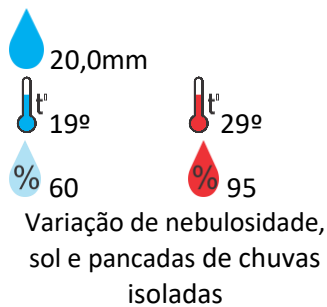
Luziânia



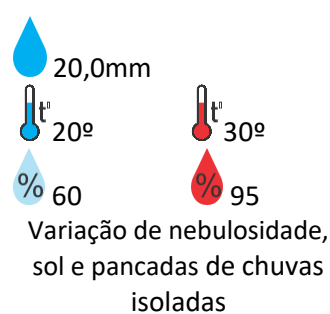
Anápolis



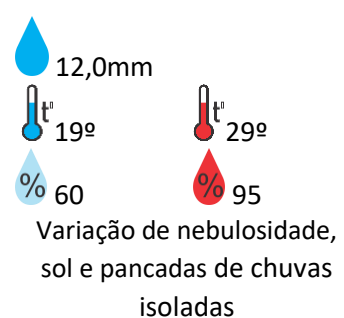
Goiânia



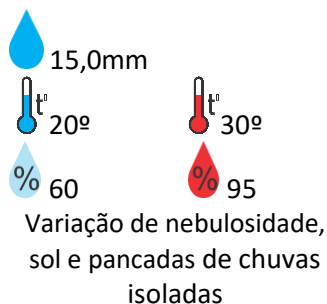
Itumbiara



Ouvidor



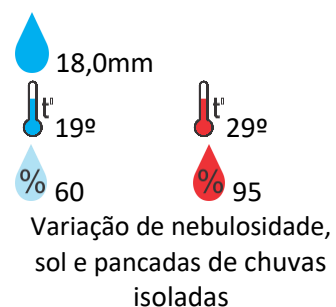
Goiandira



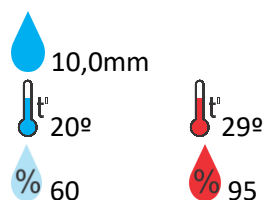
Três Ranchos



Cumari

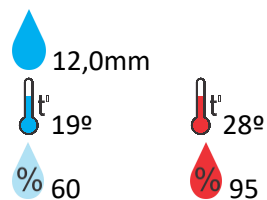


Anhanguera



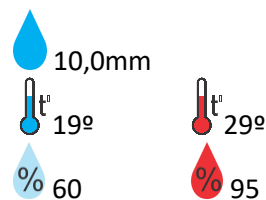
Variação de nebulosidade,
sol e pancadas de chuvas
isoladas

Ipameri



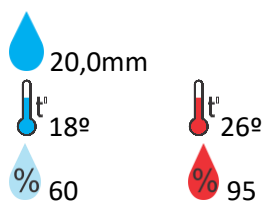
Variação de nebulosidade,
sol e pancadas de chuvas
isoladas

Nova Aurora



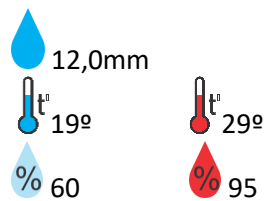
Variação de nebulosidade,
sol e pancadas de chuvas
isoladas

Cristalina



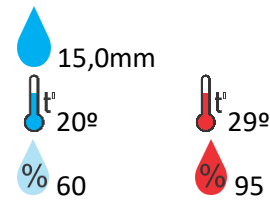
Variação de nebulosidade,
sol e pancadas de chuvas
isoladas

Santa Helena



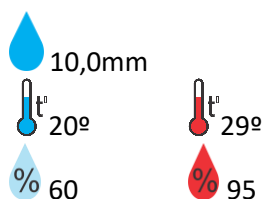
Variação de nebulosidade,
sol e pancadas de chuvas
isoladas

Ceres



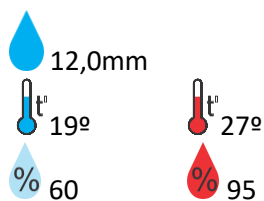
Variação de nebulosidade,
sol e pancadas de chuvas
isoladas

Goiatuba



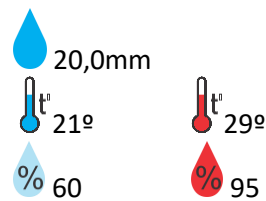
Variação de nebulosidade,
sol e pancadas de chuvas
isoladas

Davinópolis



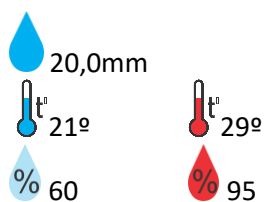
Variação de nebulosidade,
sol e pancadas de chuvas
isoladas

Rubiataba



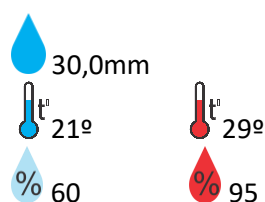
Variação de nebulosidade,
sol e pancadas de chuvas
isoladas

Flores de Goiás



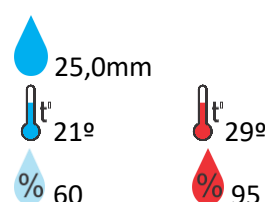
Variação de nebulosidade,
sol e pancadas de chuvas
isoladas

Minaçu



Variação de nebulosidade,
sol e pancadas de chuvas
isoladas

Colinas do Sul



Variação de nebulosidade,
sol e pancadas de chuvas
isoladas

OBS: As informações contidas nesse boletim do tempo levam em consideração dados das variáveis meteorológicas previstas por modelos meteorológicos e análise de imagens de satélite do dia 06/01/2022 às 07:00 horas